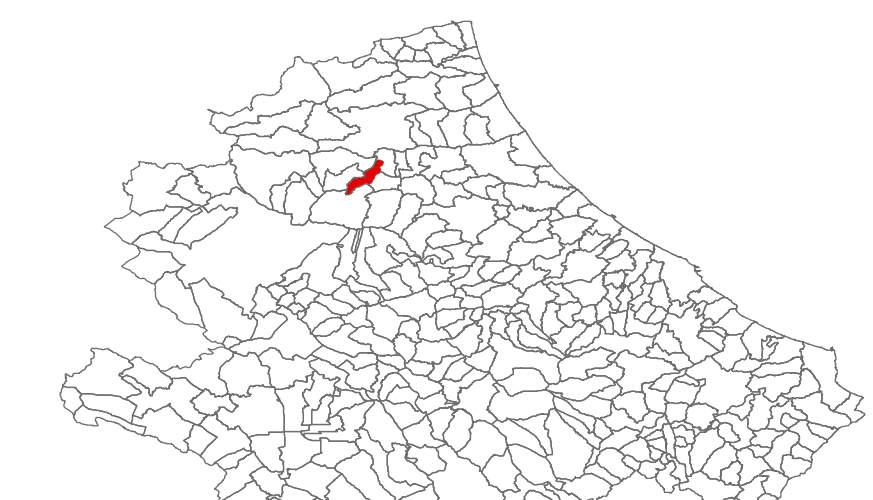


Attuazione dell'Art.11 della Legge 24 Giugno 2009, n. 77
Attività di Prevenzione del Rischio Sismico – Microzonazione Sismica del Territorio Regionale
Progetto Cofinanziato con Fondi Comunitari POR-FESR Abruzzo – 2007-2013 Asse IV – Attività IV 3.1

MICROZONAZIONE SISMICA
Carta delle Microzone Omogenee
in Prospettiva Sismica e delle
Frequenze di Risonanza – Tavola 1
SCALA 1:5.000

REGIONE ABRUZZO

Comune di Colledara (TE)



Validazione del Tavolo Tecnico MZS

Tecnico incaricato: Dott. Geol. Gaetano Crupi

Data: Agosto 2016


Collaboratore: Dott.Geol. Stefano Tucci

Legenda


Zone stabili

1041 - ALS

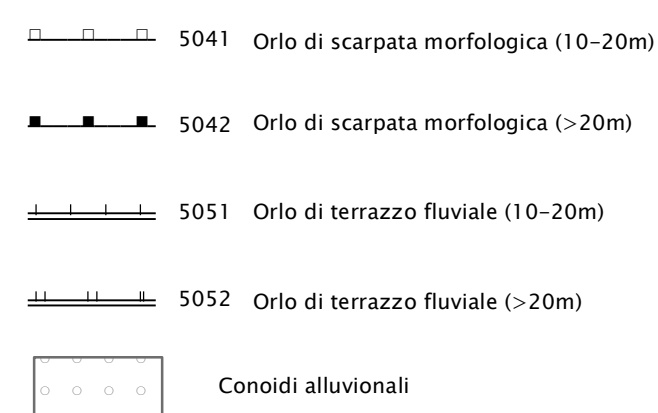
Zone stabili suscettibili di amplificazioni locali



Zone suscettibili di instabilità



Forme di superficie e sepolte

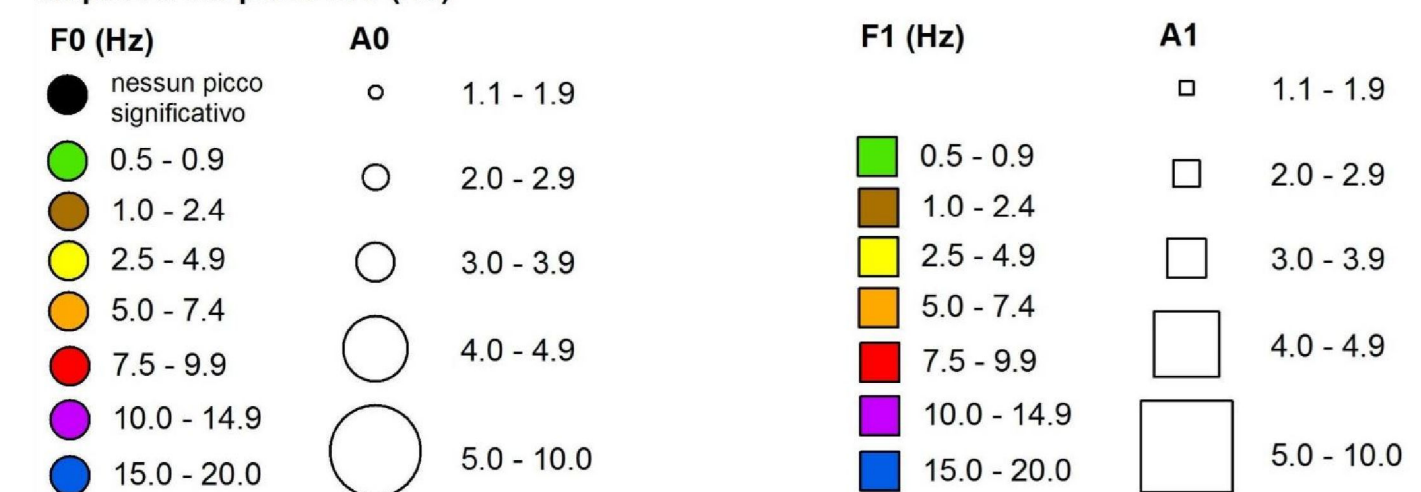


Traccia Sezioni

A A'

Punti di misura di rumore ambientale

**Frequenza fondamentale (F0) ed
ampiezza del picco H/V (A0)**



1:5.000

